



ГУБЕРНАТОР ТОМСКОЙ ОБЛАСТИ

РАСПОРЯЖЕНИЕ

26.06.2012

№ 183-р

О приостановлении предоставления земельных участков

В целях выработки оптимальных решений по дальнейшему использованию и освоению территории левого берега р. Томь и недопущения хаотичной застройки территории муниципальных образований «Город Томск» и «Томский район»:

1. Департаменту архитектуры, строительства и дорожного комплекса Томской области (Ассонов) совместно с администрацией Города Томска (Николайчук), Администрацией Томского района (Лукьянов) в срок до 01.11.2012 разработать концепцию градостроительного развития территории левого берега р. Томь, определенной согласно приложению к настоящему распоряжению.

2. Рекомендовать администрации Города Томска, Администрации Томского района на период до 01.11.2012 приостановить:

1) предоставление земельных участков для строительства (в том числе индивидуального жилищного), садоводства (за пределами установленных границ территорий садоводческих товариществ), личного подсобного хозяйства (за пределами границ населенных пунктов), за исключением участков под коммунальные, дорожные, спортивные объекты, на территории, определенной согласно приложению к настоящему распоряжению;

2) на указанных территориях включение земельных участков из состава земель сельскохозяйственного назначения в границы населенных пунктов.

3. Контроль за исполнением настоящего распоряжения возложить на заместителя Губернатора Томской области по строительству, ЖКХ, дорожному комплексу, ГО и ЧС Шатурного И.Н.






С.А.Жвачкин



Приложение
к распоряжению Губернатора
Томской области
от 26.06.2012 № 183-р

**СХЕМА РАЗМЕЩЕНИЯ ПЛОЩАДОК
МАЛОЭТАЖНОЙ ЖИЛОЙ ЗАСТРОЙКИ
В Г. ТОМСКЕ И ТОМСКОМ РАЙОНЕ**

УСЛОВНЫЕ ОБОЗНАЧЕНИЯ

-  строящиеся поселки
-  площадки с наличием проектов планировки территории
-  перспективные площадки

ЭКСПЛИКАЦИЯ

ТОМСК	Площадь, га	Количество домов, шт.
1. п. Родионово	155,4	418
2. п. Апрель	253,0	100
3. п. Наука	233,0	450
4. п. Росинка	99,0	350
5. мкр Народный	69,8	99
6. п. Разник	50,0	198
7. п. Просторный	124,4	640
8. п. Каскад	19,5	70
9. мкр Юбилейный	18,5	100
10. п. Степановка	24,9	56
11. Кузовлевский тракт - 1	20,3	171
12. Кузовлевский тракт - 2	120,0	765
ИТОГО:	1187,8	3 417
ТОМСКИЙ РАЙОН		
13. с. Богашово	20,0	160
14. п. Ключи	5,0	75
15. мкр Аникино	90,0	440
16. с. Воронино	11,0	42
17. д. Кисловка	19,0	39
18. мкр Гармония	62,0	396
19. с. Кафтанчиково-1	46,0	150
20. с. Кафтанчиково-2	62,0	240
21. мкр Радужный	100,3	400
22. мкр ТДСК	3,6	23
23. Кудринский участок	61,9	432
24. Петровский участок	100,0	400
25. мкр Снегири	26,0	77
26. мкр Серебряный Бор	25,5	160
27. Слобода "Вольная"	105,7	225
28. д. Березкино	30,0	180
29. мкр Западный	250,0	800
30. п. Элеонор	190,0	850
31. п. Покровский	30,0	212
32. с. Калтай	25,0	100
33. с. Корнилово	73,0	292
34. с. Корнилово	63,0	357
35. с. Корнилово	42,7	264
36. п. Мирный	60,0	244
37. д. Трубачево	50,0	200
38. д. Губино	35,0	98
39. с. Рыболово	22,5	90
40. Новоспаское	107,7	493
ИТОГО:	1 716,9	7 439
ВСЕГО:	2 904,7	10 856

