



АДМИНИСТРАЦИЯ ТОМСКОЙ ОБЛАСТИ

РАСПОРЯЖЕНИЕ

20.01.2023

№ 26-ра

Об установлении публичного сервитута

1. В соответствии с пунктом 1 статьи 39.37, пунктом 2 статьи 39.38, статьей 39.43 Земельного кодекса Российской Федерации, пунктом 9-3) статьи 3 Закона Томской области от 9 июля 2015 года № 100-ОЗ «О земельных отношениях в Томской области», постановлением Администрации Томской области от 08.07.2011 № 204а «Об утверждении Схемы территориального планирования Томской области», на основании ходатайства Общества с ограниченной ответственностью «Газпром газификация» от 21.12.2022 вх. № 51/9351, в целях строительства с дальнейшей эксплуатацией линейного объекта системы газоснабжения и его неотъемлемых технологических частей «Газопровод от ГРС-2 до врезки в газопровод АГРС «АГНКС» – п. Мирный» установить публичный сервитут на срок десять лет в отношении следующих частей земельных участков:

1) площадью 5457 кв. м, являющейся частью земельного участка с кадастровым номером 70:14:0300092:3761, местоположение: Томская обл., р-н Томский, окр. с. Корнилово, уч. № 42;

2) площадью 4258 кв. м, являющейся частью земельного участка с кадастровым номером 70:14:0300092:6920, местоположение: местоположение установлено относительно ориентира, расположенного в границах участка. Почтовый адрес ориентира: Томская область, р-н Томский, земельный участок расположен в северной части кадастрового квартала;

3) площадью 12 кв. м, являющейся частью земельного участка с кадастровым номером 70:14:0300092:6919, местоположение: местоположение установлено относительно ориентира, расположенного в границах участка. Почтовый адрес ориентира: Томская область, р-н Томский, земельный участок расположен в северной части кадастрового квартала;

4) площадью 447 кв. м, являющейся частью земельного участка с кадастровым номером 70:14:0300092:5359, местоположение: местоположение установлено относительно ориентира, расположенного в границах участка. Почтовый адрес ориентира: Томская область, Томский район, земельный участок расположен в северо-западной части кадастрового квартала;

5) площадью 26552 кв. м, являющейся частью земельного участка с кадастровым номером 70:14:0300092:16808, местоположение: Российская Федерация, Томская область, Томский район;

6) площадью 9333 кв. м, являющейся частью земельного участка с кадастровым номером 70:14:0300092:16809, местоположение: Российская Федерация, Томская область, Томский район;

7) площадью 3037 кв. м, являющейся частью земельного участка с кадастровым номером 70:14:0300092:2448, местоположение: местоположение установлено относительно ориентира, расположенного за пределами участка.

Ориентир ДК (п. Мирный). Участок находится примерно в 3,18 км, по направлению на северо-восток от ориентира. Почтовый адрес ориентира: Томская обл., р-н Томский;

8) площадью 31 кв. м, являющейся частью земельного участка с кадастровым номером 70:14:0000000:52, местоположение: местоположение установлено относительно ориентира, расположенного в границах участка. Почтовый адрес ориентира: Томская обл., р-н Томский, ВЛ-35 кв Мирный – Аэропорт (3520а);

9) площадью 20346 кв. м, являющейся частью земельного участка с кадастровым номером 70:14:0300092:2449, местоположение: местоположение установлено относительно ориентира, расположенного за пределами участка. Ориентир ДК (п. Мирный). Участок находится примерно в 2,46 км, по направлению на северо-восток от ориентира. Почтовый адрес ориентира: Томская обл., р-н Томский;

10) площадью 1 кв. м, являющейся частью земельного участка с кадастровым номером 70:14:0000000:687, местоположение: местоположение установлено относительно ориентира, расположенного в границах участка. Почтовый адрес ориентира: Томская область, р-н Томский, окр. д. Родионово;

11) площадью 1 кв. м, являющейся частью земельного участка с кадастровым номером 70:14:0000000:647, местоположение: местоположение установлено относительно ориентира, расположенного в границах участка. Почтовый адрес ориентира: Томская область, р-н Томский, окр. д. Родионово;

12) площадью 7633 кв. м, являющейся частью земельного участка с кадастровым номером 70:14:0300092:2495, местоположение: местоположение установлено относительно ориентира, расположенного за пределами участка. Ориентир ДК (п. Мирный). Участок находится примерно в 1,39 км, по направлению на север от ориентира. Почтовый адрес ориентира: Томская обл., р-н Томский, п. Мирный;

13) площадью 11274 кв. м, являющейся частью земельного участка с кадастровым номером 70:14:0300092:2494, местоположение: Томская область, р-н Томский, п. Мирный;

14) площадью 4688 кв. м, являющейся частью земельного участка с кадастровым номером 70:14:0300092:12492, местоположение: местоположение установлено относительно ориентира, расположенного в границах участка. Почтовый адрес ориентира: Российская Федерация, Томская область, Томский район, Мирненское сельское поселение, окр. п. Мирный, уч. 3;

15) площадью 2943 кв. м, являющейся частью земельного участка с кадастровым номером 70:14:0000000:3514, местоположение: Российская Федерация, Томская область, Томский район, поселок Мирный;

16) площадью 2177 кв. м, являющейся частью земельного участка с кадастровым номером 70:14:0300092:3569, местоположение: местоположение установлено относительно ориентира, расположенного в границах участка. Почтовый адрес ориентира: Томская обл., р-н Томский, окр. п. Мирный;

17) площадью 2914 кв. м, являющейся частью земельного участка с кадастровым номером 70:14:0300092:18591 по адресу: Российская Федерация, Томская область, Томский район, МО «Зональненское сельское поселение», Микрорайон «Промышленный»;

18) площадью 1780 кв. м, являющейся частью земельного участка с кадастровым номером 70:14:0300092:16355 по адресу: Российская Федерация, Томская область, Томский район, Мирненское сельское поселение;

19) площадью 1643 кв. м, являющейся частью земельного участка с кадастровым номером 70:14:0300092:16073 по адресу: Российская Федерация, Томская область, Томский район, Мирненское сельское поселение;

20) площадью 3801 кв. м, являющейся частью земельного участка с кадастровым номером 70:14:0300092:16069, местоположение: Российская Федерация, Томская область, Томский район, Мирненское сельское поселение;

21) площадью 7500 кв. м, являющейся частью земельного участка с кадастровым номером 70:14:0300092:12489 по адресу: Российская Федерация, Томская область, Томский район, Мирненское сельское поселение, окр. п. Мирный, уч. 2;

22) площадью 34 кв. м, являющейся частью земельного участка с кадастровым номером 70:14:0300092:13801, местоположение: местоположение установлено относительно ориентира, расположенного в границах участка. Почтовый адрес ориентира: Томская обл., р-н Томский, ВЛ-110 кВ ГРЭС – П – Зональная (С-3/4);

23) площадью 6 кв. м, являющейся частью земельного участка с кадастровым номером 70:14:0300092:13797, местоположение: местоположение установлено относительно ориентира, расположенного в границах участка. Почтовый адрес ориентира: Томская обл., р-н Томский, ВЛ-110 кВ ГРЭС – П – Зональная (С-3/4);

24) площадью 34692 кв. м, являющейся частью земельного участка с кадастровым номером 70:14:0300092:16845, местоположение: Российская Федерация, Томская область, Томский район;

25) площадью 10709 кв. м, являющейся частью земельного участка с кадастровым номером 70:14:0300092:18592 по адресу: Российская Федерация, Томская область, Томский район, МО «Зональненское сельское поселение», Микрорайон «Промышленный»;

26) площадью 28 кв. м, являющейся частью земельного участка с кадастровым номером 70:14:0300092:21093, местоположение: Российская Федерация, Томская область, Томский район, Мирненское сельское поселение;

27) площадью 13623 кв. м, являющейся частью земельного участка с кадастровым номером 70:14:0300092:1337, местоположение: местоположение установлено относительно ориентира, расположенного в границах участка. Почтовый адрес ориентира: Томская область, Томский район, МО «Зональненское сельское поселение», Микрорайон «Промышленный»;

28) площадью 14260 кв. м, являющейся частью земельного участка с кадастровым номером 70:14:0000000:699, местоположение: Российская Федерация, Томская область, Томский район, Тимирязевское лесничество, Моряковское участковое лесничество, урочище «Рыбаловское», кварталы 1 – 44, 71 – 78, 82 – 84; Богородское участковое лесничество, урочище «Рыбаловское», кварталы 79 – 81, 86, 104, 105; Темерчинское участковое лесничество, урочище «Рыбаловское», кварталы 45 – 70, 85, 87 – 103, 106 – 175; урочище «Кандинское», кварталы 176 – 212; Калтайское участковое лесничество, урочище «Кандинское», кварталы 213 – 260; Томское лесничество, Богашевское участковое лесничество, урочище «Вершининское», кварталы 1 – 91; урочище «Корниловское», кварталы 1 – 18; Коларовское участковое лесничество, урочище «Вершининское», кварталы 1 – 51; Корниловское лесничество, Корниловское участковое лесничество, урочище «Корниловское сельское», кварталы 13, 23, 24, 34 – 62, 65, 66, 68 – 74, 76 – 81, 83 – 86, 90 – 92, 94, части кварталов 12, 18, 19, 21, 22, 28, 29, 31, 32, 75, 82;

29) площадью 113497 кв. м, являющейся частью кадастрового квартала с кадастровым номером 70:14:0300092, местоположение: Российская Федерация, Томская область, Томский район.

2. Срок, в течение которого использование частей земельных участков, указанных в пункте 1 настоящего распоряжения, в соответствии с их разрешенным использованием будет невозможно или существенно затруднено в связи с осуществлением сервитута: один год с даты принятия настоящего распоряжения.

3. Утвердить границы публичного сервитута согласно приложению № 1 к настоящему распоряжению.

4. Порядок установления зон с особыми условиями использования территорий и содержание ограничений прав на земельные участки, указанные в пункте 1 настоящего распоряжения, в границах таких зон определяются в соответствии с постановлением Правительства Российской Федерации от 20.11.2000 № 878 «Об утверждении Правил охраны газораспределительных сетей».

5. Порядок расчета и внесения платы за публичный сервитут определяется в соответствии со статьей 39.46 Земельного кодекса Российской Федерации:

в отношении земельных участков, находящихся в частной собственности или находящихся в государственной или муниципальной собственности и предоставленных гражданам или юридическим лицам, соглашением об осуществлении публичного сервитута, заключенным с правообладателями земельных участков, в отношении которых установлен публичный сервитут;

в отношении земельного участка, находящегося в государственной или муниципальной собственности и не обремененного правами третьих лиц, размер платы за публичный сервитут определен в приложении № 2 к настоящему распоряжению, оплата вносится Обществом с ограниченной ответственностью «Газпром газификация» единовременным платежом не позднее 6 месяцев со дня принятия настоящего распоряжения.

6. График проведения работ при осуществлении деятельности, для обеспечения которой устанавливается публичный сервитут, определяется соглашением об осуществлении публичного сервитута, заключенным с правообладателями земельных участков, в отношении которых установлен публичный сервитут.

7. Обществу с ограниченной ответственностью «Газпром газификация» в установленном законом порядке обеспечить:

1) заключение с правообладателями земельных участков, указанных в пункте 1 настоящего распоряжения, соглашений об осуществлении публичного сервитута;

2) приведение земельных участков в состояние, пригодное для их использования в соответствии с видом разрешенного использования, в срок не позднее чем три месяца после завершения строительства инженерного сооружения, для размещения которого был установлен публичный сервитут.

8. Департаменту информационной политики Администрации Томской области обеспечить опубликование настоящего распоряжения в установленные действующим законодательством сроки.

9. Комитету по общим вопросам Администрации Томской области направить настоящее распоряжение в филиал ППК «Роскадастр» по Томской области, Обществу с ограниченной ответственностью «Газпром газификация», в Администрацию Томского района, Администрацию Корниловского сельского поселения, Администрацию Мирненского сельского поселения, Администрацию Зональненского сельского поселения, правообладателям земельных участков, в отношении которых принято решение об установлении публичного сервитута, в установленные действующим законодательством сроки.

10. Контроль за исполнением настоящего распоряжения возложить на заместителя Губернатора Томской области по инвестиционной политике и имущественным отношениям.

И.о. Губернатора Томской области



А.М. Рожков

ОПИСАНИЕ МЕСТОПОЛОЖЕНИЯ ГРАНИЦ

Публичный сервитут для строительства и эксплуатации объекта «Газопровод от ГРС-2 до врезки в газопровод АГРС «АГНКС» – п. Мирный»

(Наименование объекта, местоположение границ которого описано (далее – объект)

Раздел 1

Сведения об объекте

№ п/п	Характеристики объекта	Описание характеристик
1	2	3
1.	Местоположение объекта	Российская Федерация, Томская область, Томский район, МО «Корниловское сельское поселение», МО «Мирненское сельское поселение», МО «Зональненское сельское поселение»
2.	Площадь объекта +/- величина погрешности определения площади (Р +/- Дельта Р)	289054 +/- 188 м ²
3.	Иные характеристики объекта	Публичный сервитут в отношении земель и земельных участков в целях строительства и с дальнейшей эксплуатацией линейного объекта системы газоснабжения и его неотъемлемых технологических частей «Газопровод от ГРС-2 до врезки в газопровод АГРС «АГНКС» – п. Мирный» сроком на 10 лет в пользу ООО «Газпром газификация» (ИНН 7813655197, ОГРН 1217800107744, юридический и фактический адрес: 194044, г. Санкт-Петербург, вн. тер. г. Муниципальный округ Сампсониевское, пр-кт Большой Сампсониевский, д. 60, литера А, помещ. 2Н, кабинет № 1301, тел. 8 (812) 200-31-92, адрес элект. почты: info@eoggazprom.ru

Раздел 2

Сведения о местоположении границ объекта

1. Система координат МСК-70, зона 4

2. Сведения о характерных точках границ объекта

Обозначение характерных точек границ	Координаты, м		Метод определения координат характерной точки	Средняя квадрати- ческая погрешность положения характерной точки (Mt), м	Описание обозначения точки на местности (при наличии)
	X	Y			
1	2	3	4	5	6
1	351043.14	4336428.79	Аналитический метод	0.1	-
2	351014.82	4336583.74	Аналитический метод	0.1	-
3	350981.60	4336678.36	Аналитический метод	0.1	-
4	350734.30	4336711.61	Аналитический метод	0.1	-
5	350351.02	4336833.62	Аналитический метод	0.1	-
6	350259.92	4336898.98	Аналитический метод	0.1	-
7	349599.17	4337023.31	Аналитический метод	0.1	-
8	349373.04	4337104.09	Аналитический метод	0.1	-
9	349399.82	4337179.04	Аналитический метод	0.1	-
10	349120.69	4337278.75	Аналитический метод	0.1	-
11	348883.86	4337338.72	Аналитический метод	0.1	-
12	348881.35	4337336.88	Аналитический метод	0.1	-
13	348861.31	4337345.68	Аналитический метод	0.1	-
14	348790.00	4337364.08	Аналитический метод	0.1	-
15	348642.65	4337094.47	Аналитический метод	0.1	-
16	348510.45	4337119.35	Аналитический метод	0.1	-
17	348314.05	4337107.88	Аналитический метод	0.1	-
18	348158.35	4336970.88	Аналитический метод	0.1	-
19	347649.89	4336235.39	Аналитический метод	0.1	-
20	347412.45	4335891.93	Аналитический метод	0.1	-
21	347535.70	4335806.72	Аналитический метод	0.1	-

2. Сведения о характерных точках границ объекта

Обозначение характерных точек границ	Координаты, м		Метод определения координат характерной точки	Средняя квадрати- ческая погрешность положения характерной точки (Mt), м	Описание обозначения точки на местности (при наличии)
	X	Y			
1	2	3	4	5	6
22	347586.83	4335643.01	Аналитический метод	0.1	-
23	347612.22	4335625.82	Аналитический метод	0.1	-
24	347604.39	4335614.46	Аналитический метод	0.1	-
25	347593.43	4335621.88	Аналитический метод	0.1	-
26	347607.80	4335575.84	Аналитический метод	0.1	-
27	347064.88	4334760.45	Аналитический метод	0.1	-
28	347089.04	4334744.37	Аналитический метод	0.1	-
29	347064.39	4334707.07	Аналитический метод	0.1	-
30	347073.94	4334700.01	Аналитический метод	0.1	-
31	347021.47	4334626.55	Аналитический метод	0.1	-
32	347058.95	4334601.60	Аналитический метод	0.1	-
33	347051.93	4334491.84	Аналитический метод	0.1	-
34	347097.88	4334406.66	Аналитический метод	0.1	-
35	347173.05	4334399.21	Аналитический метод	0.1	-
36	347203.90	4334211.75	Аналитический метод	0.1	-
37	347238.62	4334085.19	Аналитический метод	0.1	-
38	347275.40	4334052.47	Аналитический метод	0.1	-
39	347197.43	4333964.82	Аналитический метод	0.1	-
40	347168.60	4333716.67	Аналитический метод	0.1	-
41	347064.01	4333621.34	Аналитический метод	0.1	-
42	347062.09	4333618.22	Аналитический метод	0.1	-
43	347058.71	4333614.38	Аналитический метод	0.1	-
44	347054.75	4333611.18	Аналитический метод	0.1	-
45	347050.29	4333608.70	Аналитический метод	0.1	-

2. Сведения о характерных точках границ объекта

Обозначение характерных точек границ	Координаты, м		Метод определения координат характерной точки	Средняя квадратическая погрешность положения характерной точки (Mt), м	Описание обозначения точки на местности (при наличии)
	X	Y			
1	2	3	4	5	6
46	346982.45	4333547.00	Аналитический метод	0.1	-
47	346943.91	4333157.92	Аналитический метод	0.1	-
48	346869.20	4332686.07	Аналитический метод	0.1	-
49	346869.20	4332653.54	Аналитический метод	0.1	-
50	346540.12	4332653.55	Аналитический метод	0.1	-
51	345848.45	4332629.38	Аналитический метод	0.1	-
52	345847.81	4332626.92	Аналитический метод	0.1	-
53	345843.10	4332624.78	Аналитический метод	0.1	-
54	345844.28	4332629.24	Аналитический метод	0.1	-
55	345835.98	4332628.95	Аналитический метод	0.1	-
56	345836.56	4332612.33	Аналитический метод	0.1	-
57	345825.64	4332523.46	Аналитический метод	0.1	-
58	345825.64	4332404.07	Аналитический метод	0.1	-
59	345837.81	4332355.35	Аналитический метод	0.1	-
60	345831.18	4332313.42	Аналитический метод	0.1	-
61	345831.14	4332212.79	Аналитический метод	0.1	-
62	345813.19	4332212.72	Аналитический метод	0.1	-
63	345813.19	4332179.76	Аналитический метод	0.1	-
64	345859.68	4332179.86	Аналитический метод	0.1	-
65	345859.68	4332311.21	Аналитический метод	0.1	-
66	345866.90	4332356.62	Аналитический метод	0.1	-
67	345854.14	4332407.58	Аналитический метод	0.1	-
68	345854.14	4332521.72	Аналитический метод	0.1	-
69	345863.94	4332601.39	Аналитический метод	0.1	-

2. Сведения о характерных точках границ объекта

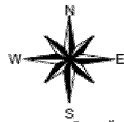
Обозначение характерных точек границ	Координаты, м		Метод определения координат характерной точки	Средняя квадратическая погрешность положения характерной точки (Mt), м	Описание обозначения точки на местности (при наличии)
	X	Y			
1	2	3	4	5	6
70	346540.62	4332625.04	Аналитический метод	0.1	-
71	346897.70	4332625.04	Аналитический метод	0.1	-
72	346897.70	4332683.83	Аналитический метод	0.1	-
73	346925.95	4332855.78	Аналитический метод	0.1	-
74	346925.97	4332856.12	Аналитический метод	0.1	-
75	346972.19	4333154.28	Аналитический метод	0.1	-
76	347009.74	4333533.31	Аналитический метод	0.1	-
77	347195.50	4333702.62	Аналитический метод	0.1	-
78	347224.70	4333952.59	Аналитический метод	0.1	-
79	347315.54	4334054.80	Аналитический метод	0.1	-
80	347263.87	4334100.88	Аналитический метод	0.1	-
81	347231.78	4334217.85	Аналитический метод	0.1	-
82	347197.63	4334425.42	Аналитический метод	0.1	-
83	347115.77	4334433.52	Аналитический метод	0.1	-
84	347080.90	4334498.17	Аналитический метод	0.1	-
85	347088.44	4334616.20	Аналитический метод	0.1	-
86	347053.45	4334639.50	Аналитический метод	0.1	-
87	347128.56	4334752.30	Аналитический метод	0.1	-
88	347104.40	4334768.38	Аналитический метод	0.1	-
89	347639.06	4335571.36	Аналитический метод	0.1	-
90	347559.98	4335824.59	Аналитический метод	0.1	-
91	347452.10	4335899.17	Аналитический метод	0.1	-
92	348179.81	4336951.80	Аналитический метод	0.1	-
93	348325.51	4337080.00	Аналитический метод	0.1	-

2. Сведения о характерных точках границ объекта					
Обозначение характерных точек границ	Координаты, м		Метод определения координат характерной точки	Средняя квадратическая погрешность положения характерной точки (Mt), м	Описание обозначения точки на местности (при наличии)
	X	Y			
1	2	3	4	5	6
94	348467.21	4337088.27	Аналитический метод	0.1	-
95	348656.84	4337052.66	Аналитический метод	0.1	-
96	348805.61	4337324.87	Аналитический метод	0.1	-
97	349112.51	4337251.40	Аналитический метод	0.1	-
98	349359.62	4337163.13	Аналитический метод	0.1	-
99	349332.85	4337088.18	Аналитический метод	0.1	-
100	349591.69	4336995.72	Аналитический метод	0.1	-
101	350248.44	4336872.14	Аналитический метод	0.1	-
102	350338.07	4336807.83	Аналитический метод	0.1	-
103	350659.16	4336705.62	Аналитический метод	0.1	-
104	350660.36	4336709.54	Аналитический метод	0.1	-
105	350708.14	4336694.85	Аналитический метод	0.1	-
106	350706.79	4336690.46	Аналитический метод	0.1	-
107	350728.03	4336683.70	Аналитический метод	0.1	-
108	350960.49	4336652.44	Аналитический метод	0.1	-
109	350987.18	4336576.41	Аналитический метод	0.1	-
110	351013.59	4336431.72	Аналитический метод	0.1	-
111	351010.81	4336424.72	Аналитический метод	0.1	-
112	351022.81	4336420.03	Аналитический метод	0.1	-
113	351017.51	4336406.30	Аналитический метод	0.1	-
114	351031.84	4336400.46	Аналитический метод	0.1	-
1	351043.14	4336428.79	Аналитический метод	0.1	-

3. Сведения о характерных точках части (частей) границы объекта

Схема расположения границ публичного сервитута для строительства и эксплуатации объекта Газопровод от ГРС -2 до врезки в газопровод АГРС " АГНКС" - п.Мирный"

Обзорная схема



Местоположение - Российская Федерация, Томская область, Томский район, МО "Корнитовское сельское поселение".

МО "Мирненское сельское поселение", МО "Зональненское сельское поселение"

Цель установления публичного сервитута: для строительства и эксплуатации объекта «Газопровод от ГРС-2 до врезки в газопровод АГРС «АГНКС» - п. Мирный».

Площадь публичного сервитута для строительства и эксплуатации объекта «Газопровод от ГРС-2 до врезки в газопровод АГРС «АГНКС» - п. Мирный»: 289054 кв.м.

Категория земель: земли населенных пунктов, земли промышленности, энергетики, транспорта, связи, радиосвязи, телевидения, информатики,

земли для обеспечения космической деятельности, земли обороны, безопасности и земли иного специального назначения, земли сельскохозяйственного назначения,

земли лесного фонда

Система координат - МСК 70, зона 4

Масштаб 1:25000

Условные обозначения:

- - характерная точка границы, сведения о которой позволяют однозначно определить ее местоположение

70:14:0300092 - номер кадастрового квартала

ЗУ1 - обозначение земельного участка для публичного сервитута

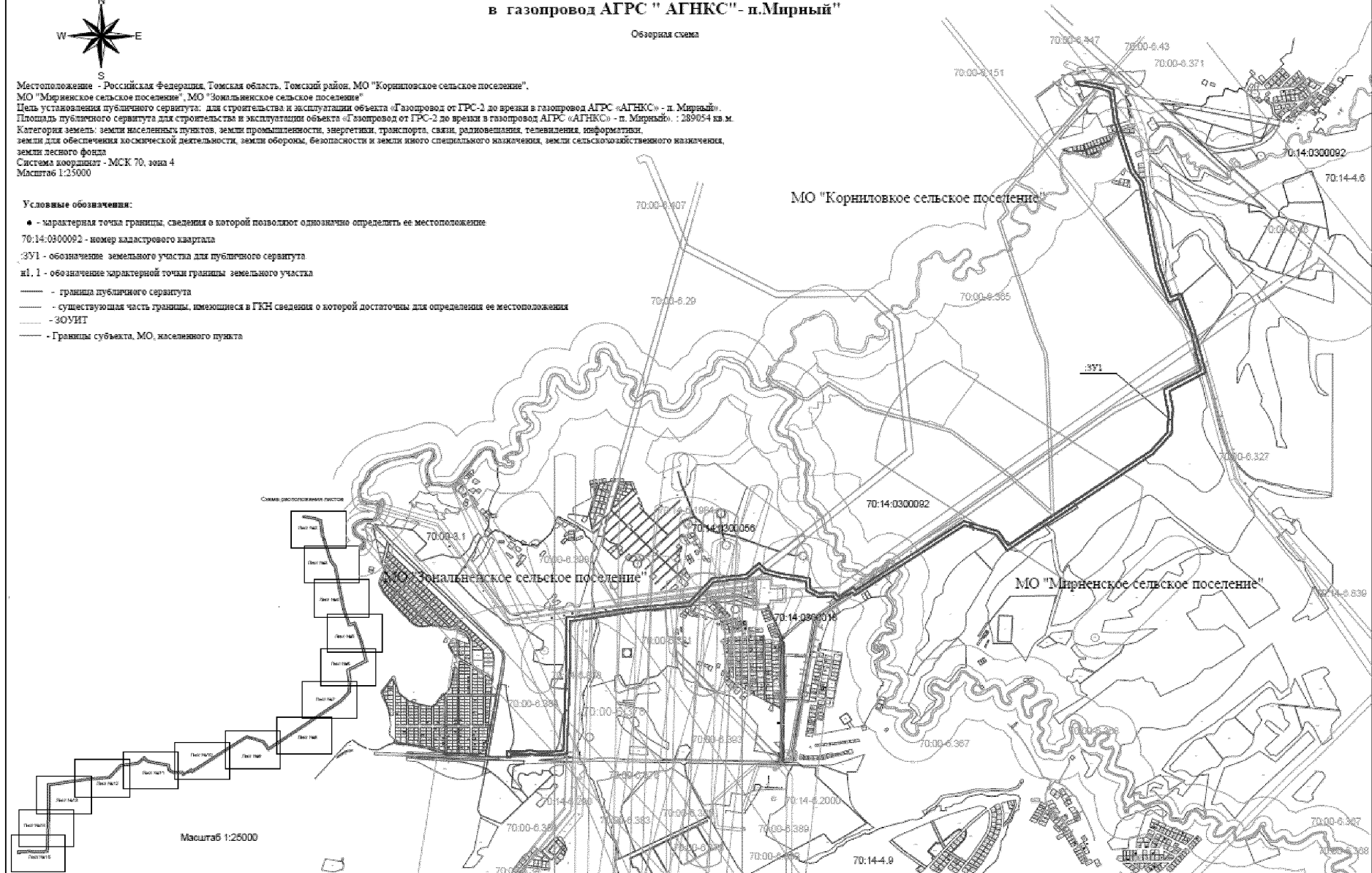
к1.1 - обозначение характерной точки границы земельного участка

— — — — — граница публичного сервитута

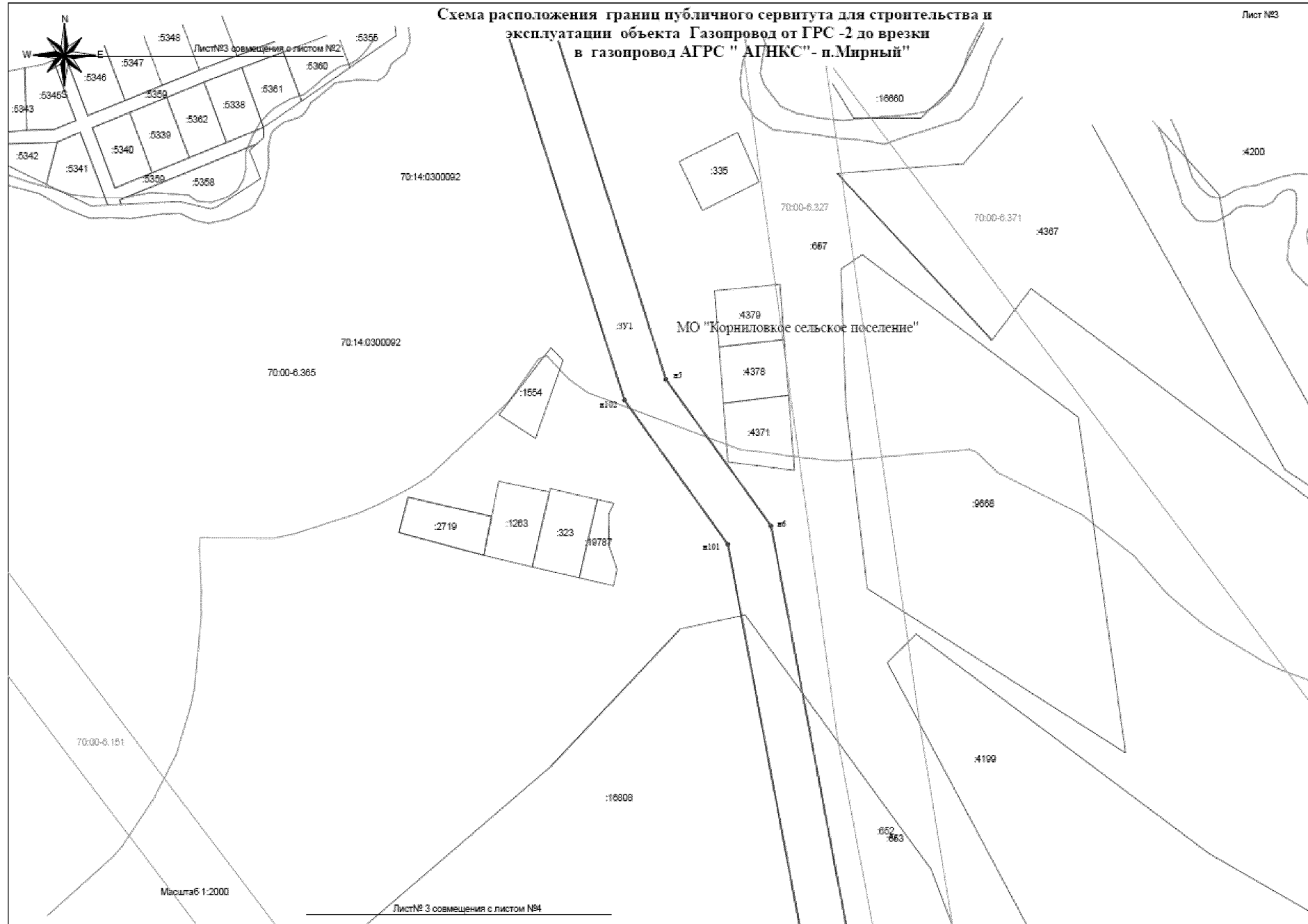
— — — — — существующая часть границы, имеющаяся в ГКН сведения о которой достаточны для определения ее местоположения

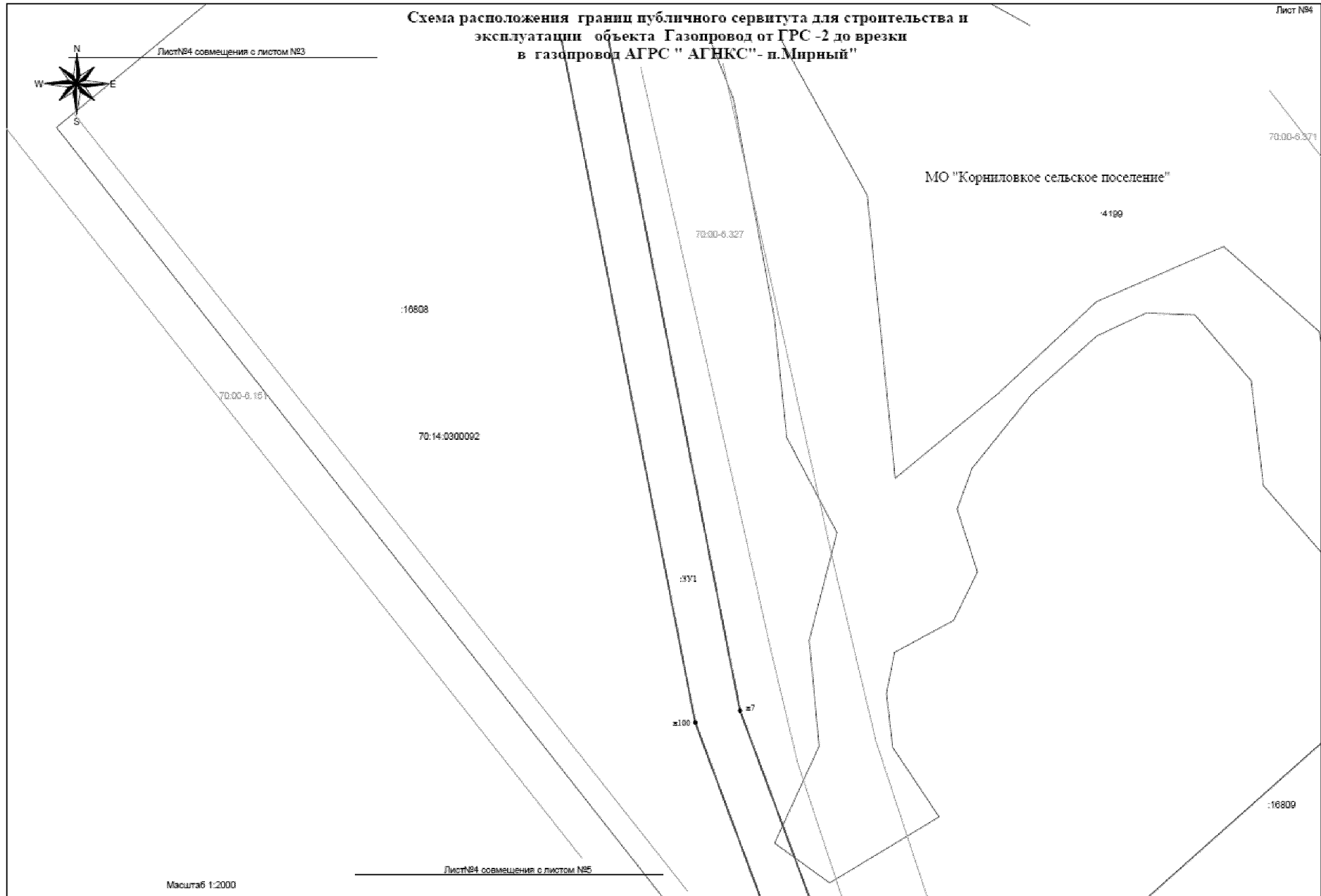
— — — — — ЗОУИТ

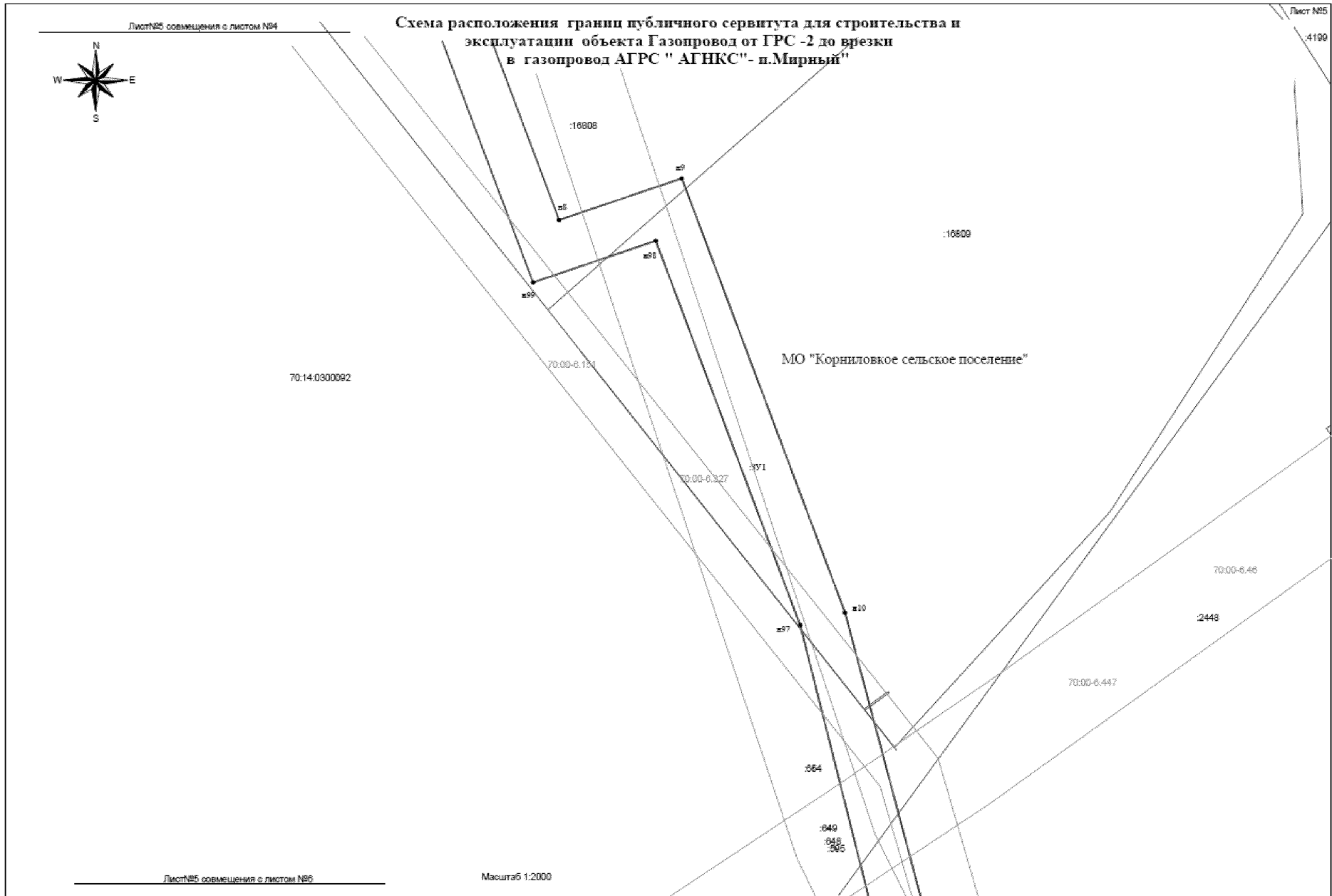
— — — — — Границы субъекта, МО, населенного пункта

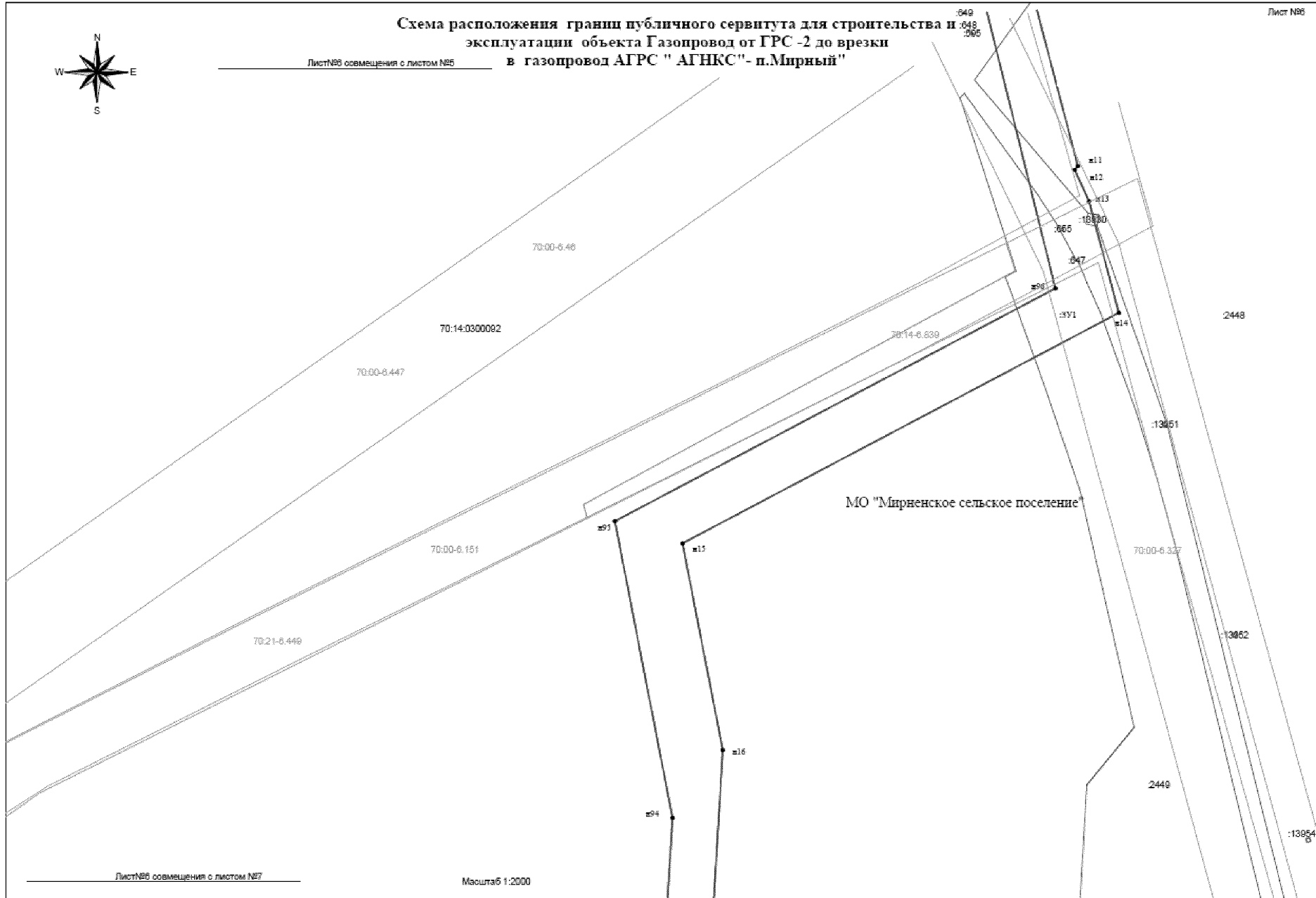


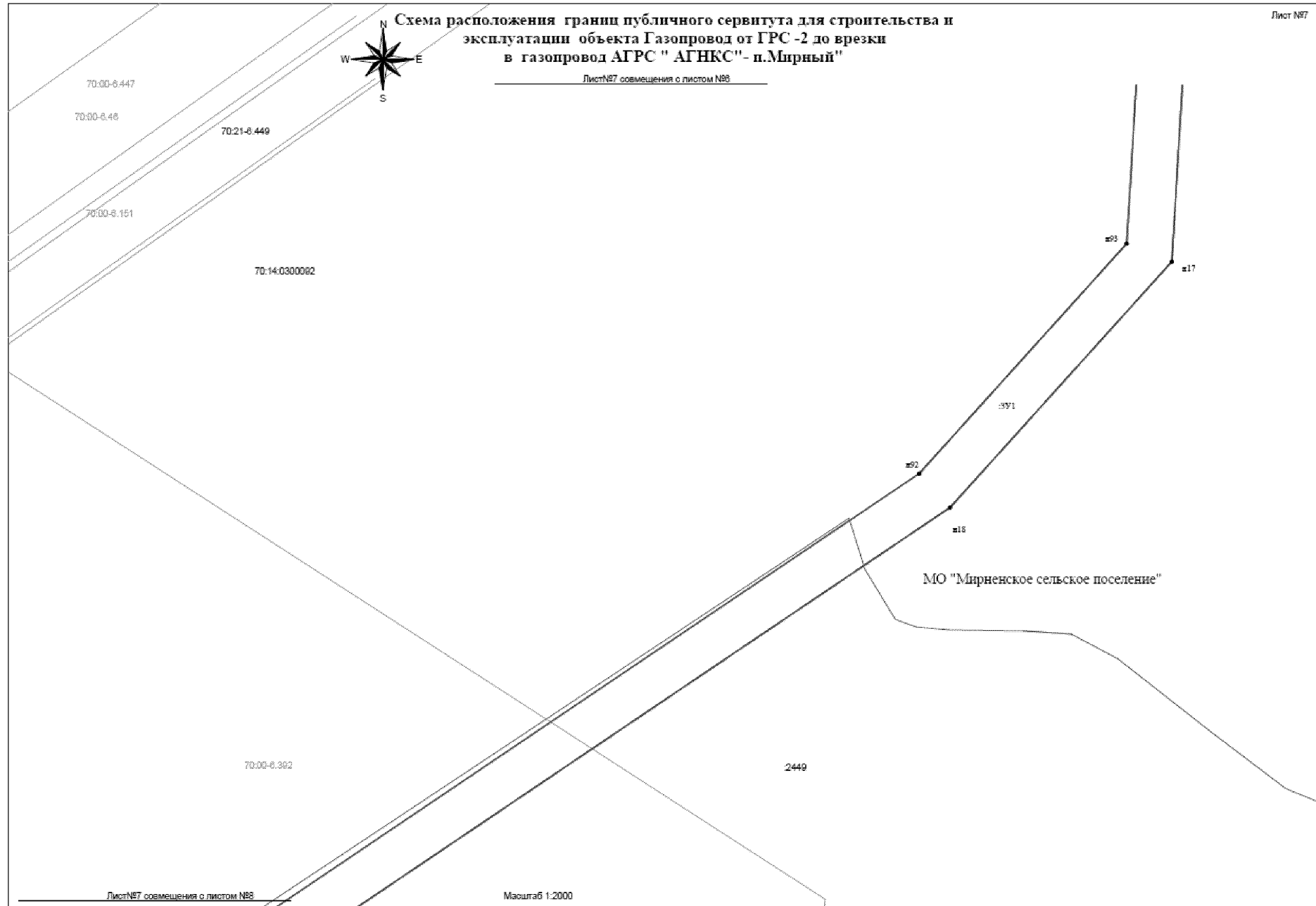
Масштаб 1:25000

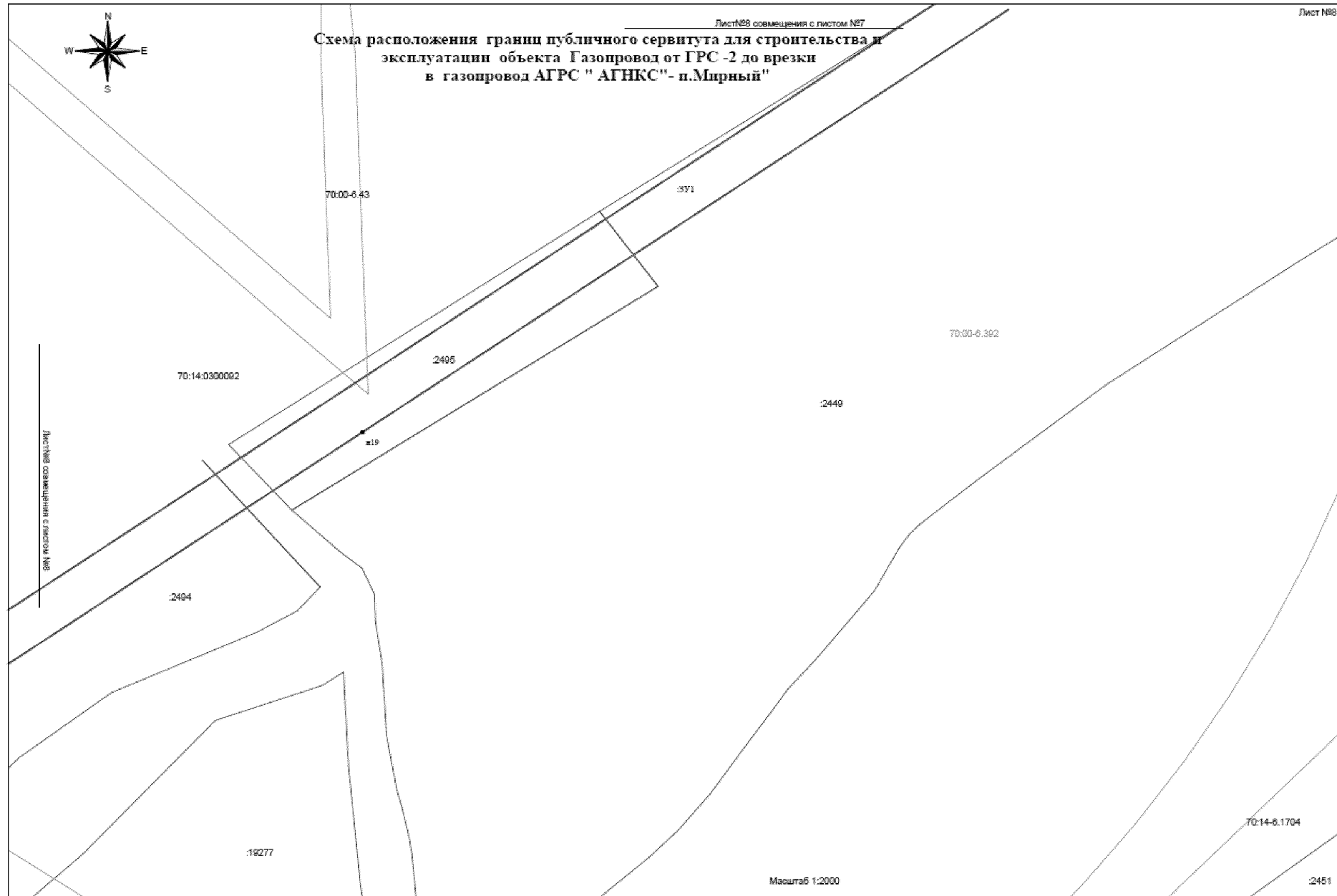


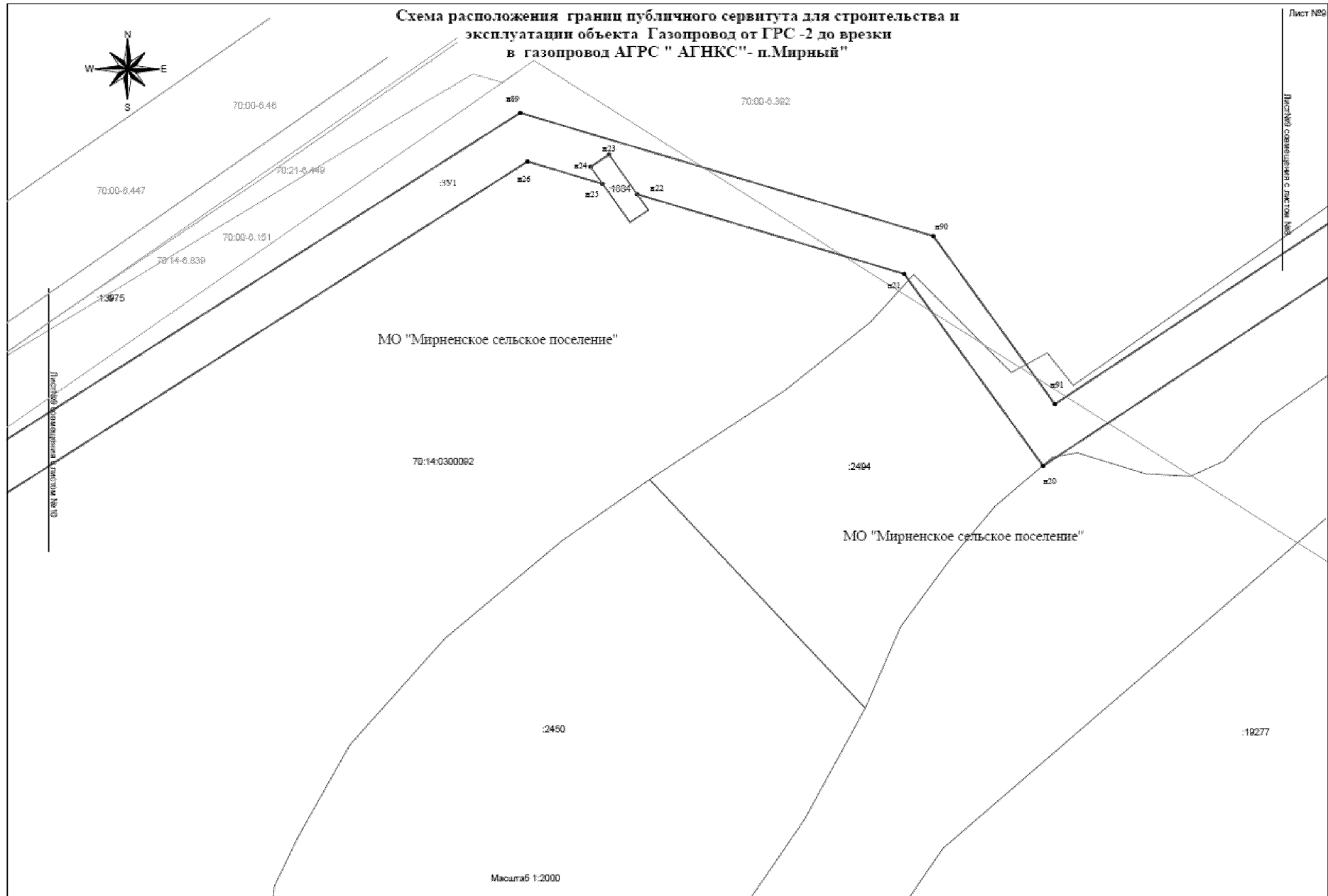


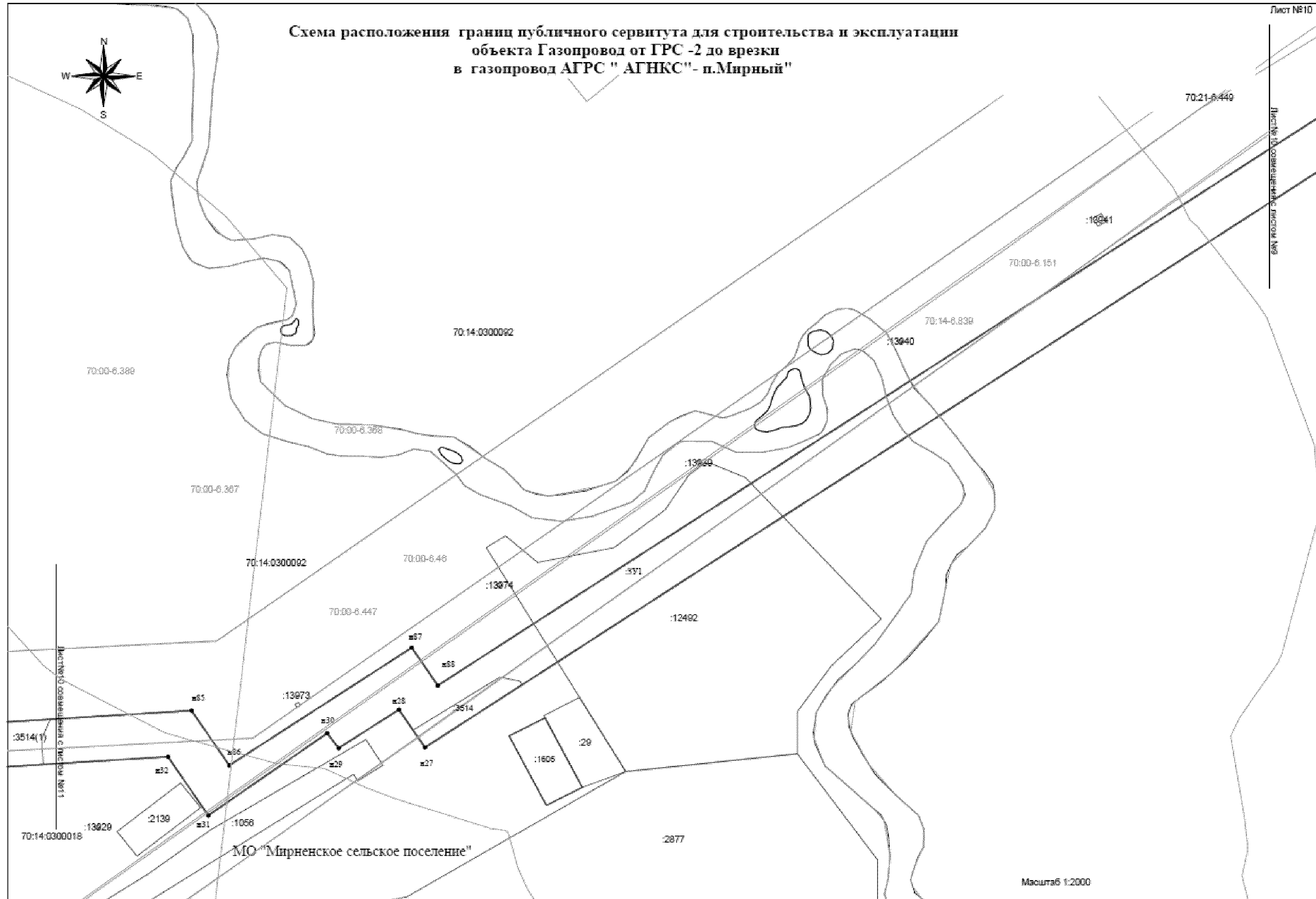


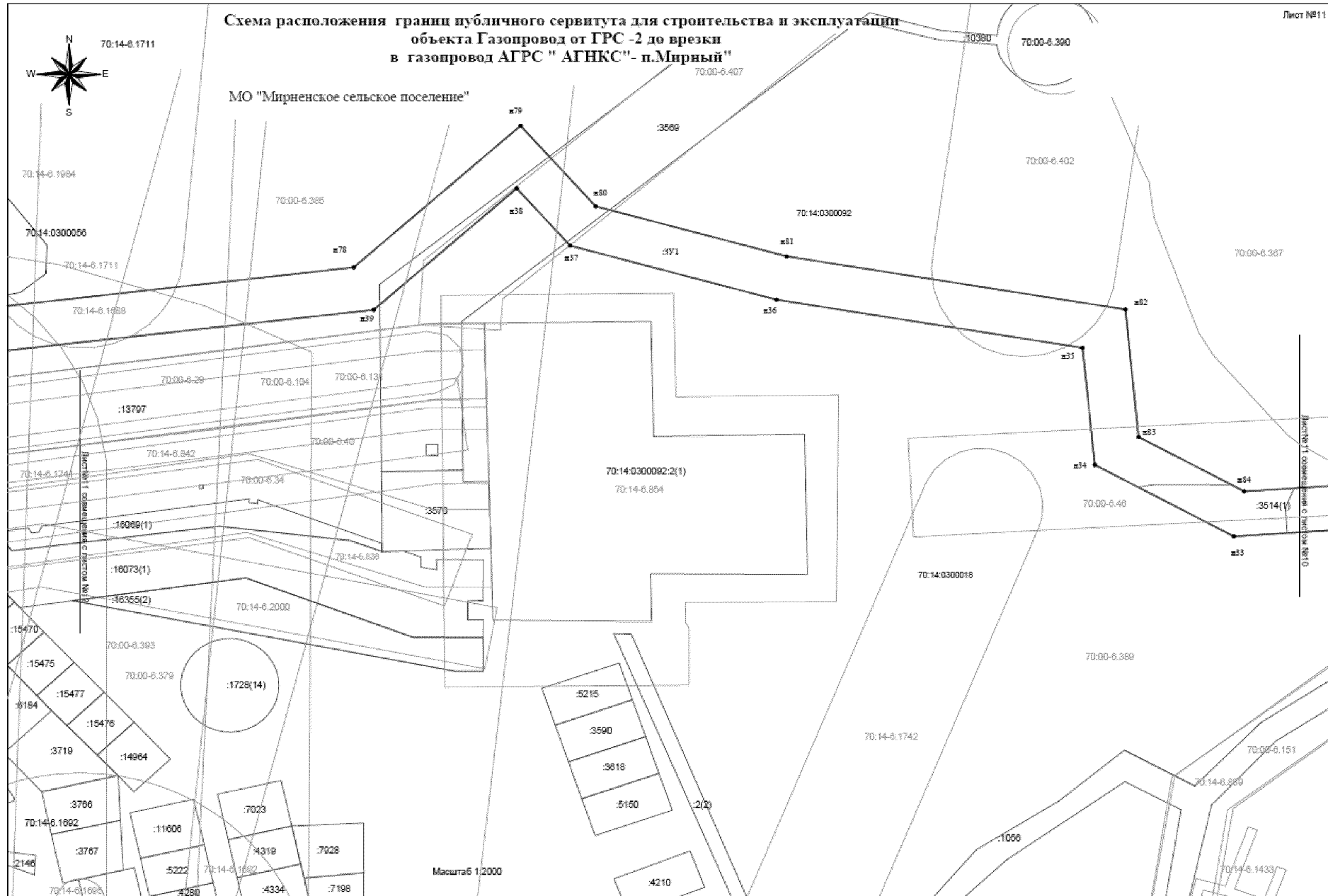


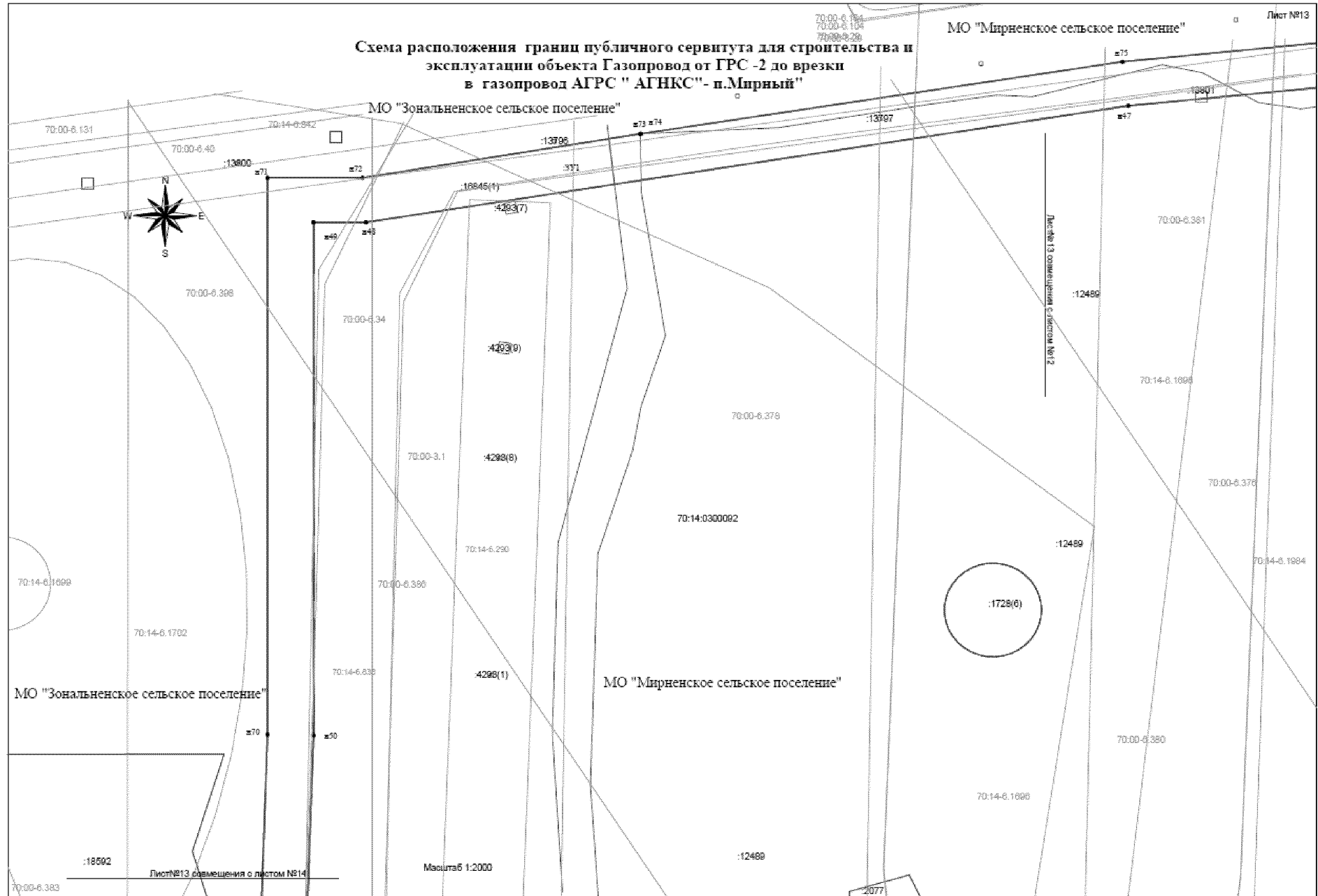


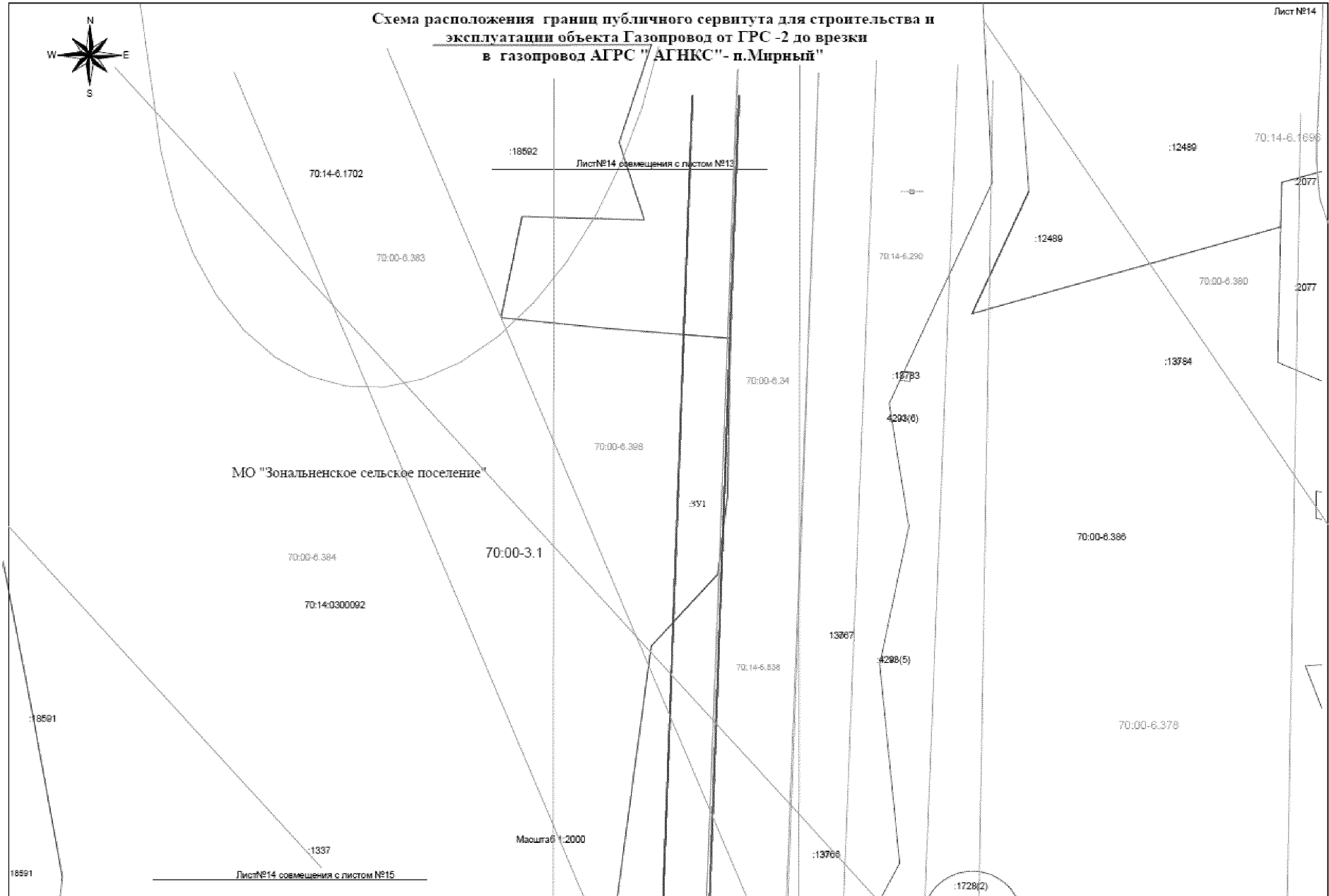


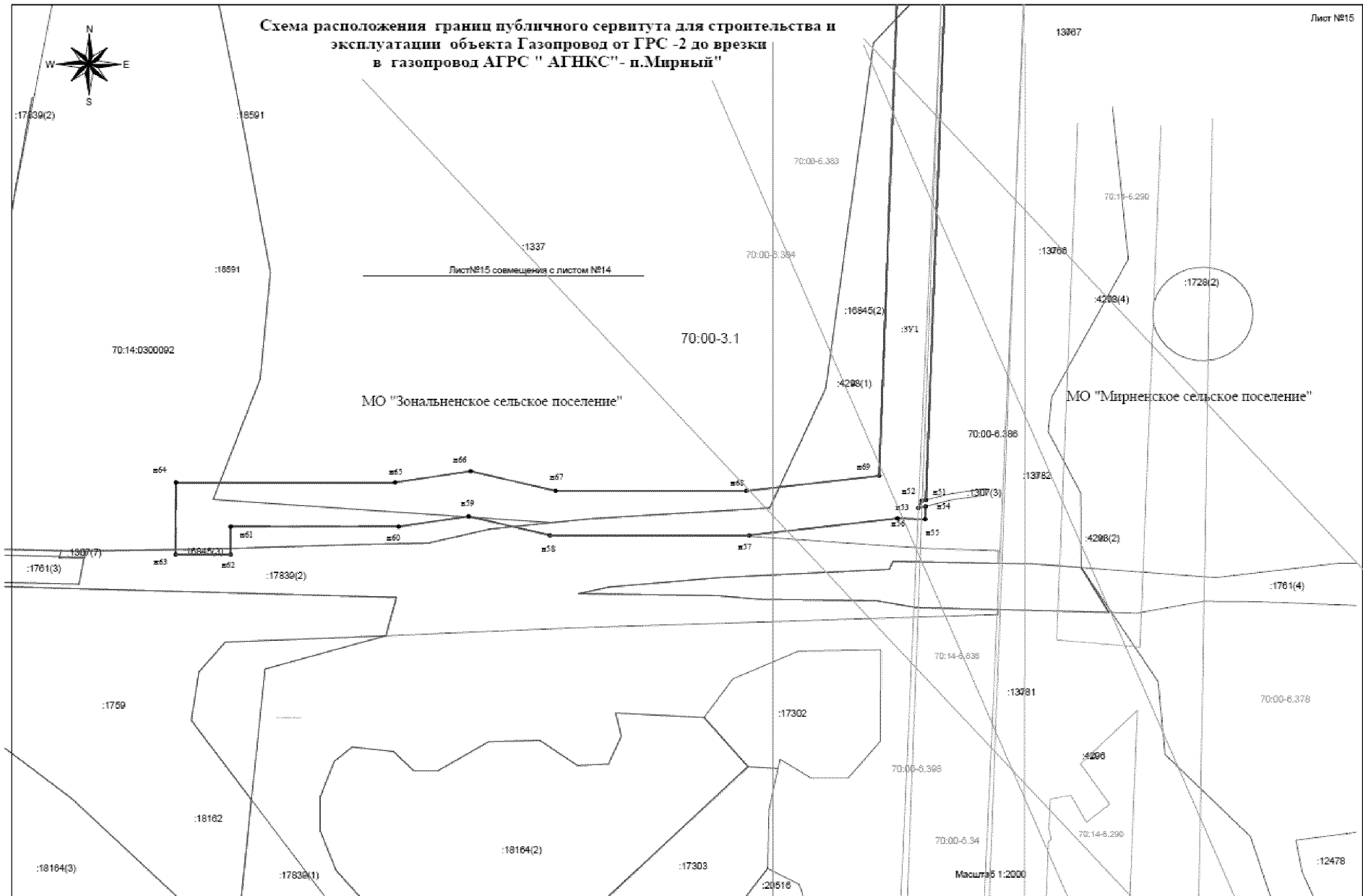














**Каталог координат публичного сервитута
для строительства и эксплуатации
объекта Газопровод от ГРС -2 до врезки в газопровод АГРС " АГНКС"- п.Мирный"**

Обозначение характерных точек	координаты, м	
	X	Y
н1	351043,14	4336428,79
н2	351014,82	4336583,74
н3	350981,6	4336678,36
н4	350734,3	4336711,61
н5	350351,02	4336833,62
н6	350259,92	4336898,98
н7	349599,17	4337023,31
н8	349373,04	4337104,09
н9	349399,82	4337179,04
н10	349120,69	4337278,75
н11	348883,86	4337338,72
н12	348881,35	4337336,88
н13	348861,31	4337345,68
н14	348790	4337364,08
н15	348642,65	4337094,47
н16	348510,45	4337119,35
н17	348314,05	4337107,88
н18	348158,35	4336970,88
н19	347649,89	4336235,39
н20	347412,45	4335891,93
н21	347535,7	4335806,72
н22	347586,83	4335643,01
н23	347612,22	4335625,82
н24	347604,39	4335614,46
н25	347593,43	4335621,88
н26	347607,8	4335575,84
н27	347064,88	4334760,45
н28	347089,04	4334744,37
н29	347064,39	4334707,07
н30	347073,94	4334700,01
н31	347021,47	4334626,55
н32	347058,95	4334601,6
н33	347051,93	4334491,84
н34	347097,88	4334406,66
н35	347173,05	4334399,21
н36	347203,9	4334211,75
н37	347238,62	4334085,19

н38	347275,4	4334052,47
н39	347197,43	4333964,82
н40	347168,6	4333716,67
н41	347064,01	4333621,34
н42	347062,09	4333618,22
н43	347058,71	4333614,38
н44	347054,75	4333611,18
н45	347050,29	4333608,7
н46	346982,45	4333547
н47	346943,91	4333157,92
н48	346869,2	4332686,07
н49	346869,2	4332653,54
н50	346540,12	4332653,55
н51	345848,45	4332629,38
н52	345847,81	4332626,92
н53	345843,1	4332624,78
н54	345844,28	4332629,24
н55	345835,98	4332628,95
н56	345836,56	4332612,33
н57	345825,64	4332523,46
н58	345825,64	4332404,07
н59	345837,81	4332355,35
н60	345831,18	4332313,42
н61	345831,14	4332212,79
н62	345813,19	4332212,72
н63	345813,19	4332179,76
н64	345859,68	4332179,86
н65	345859,68	4332311,21
н66	345866,9	4332356,62
н67	345854,14	4332407,58
н68	345854,14	4332521,72
н69	345863,93	4332601,4
н70	346540,62	4332625,04
н71	346897,7	4332625,05
н72	346897,7	4332683,83
н73	346925,95	4332855,78
н74	346925,97	4332856,12
н75	346972,19	4333154,28
н76	347009,74	4333533,31
н77	347195,5	4333702,62

н78	347224,7	4333952,59
н79	347315,63	4334054,82
н80	347263,87	4334100,88
н81	347231,78	4334217,85
н82	347197,63	4334425,42
н83	347115,77	4334433,52
н84	347080,9	4334498,17
н85	347088,44	4334616,2
н86	347053,45	4334639,5
н87	347128,56	4334752,3
н88	347104,4	4334768,38
н89	347639,06	4335571,36
н90	347559,98	4335824,59
н91	347452,1	4335899,17
н92	348179,81	4336951,8
н93	348325,51	4337080
н94	348467,21	4337088,27
н95	348656,84	4337052,66
н96	348805,61	4337324,87
н97	349112,51	4337251,4
н98	349359,62	4337163,13
н99	349332,85	4337088,18
н100	349591,69	4336995,72
н101	350248,44	4336872,14
н102	350338,07	4336807,83
н103	350659,16	4336705,62
н104	350660,36	4336709,54
н105	350708,14	4336694,85
н106	350706,79	4336690,46
н107	350728,03	4336683,7
н108	350960,49	4336652,44
н109	350987,18	4336576,41
н110	351013,59	4336431,72
н111	351010,81	4336424,72
н112	351022,81	4336420,03
н113	351017,51	4336406,3
н114	351031,84	4336400,46
н1	351043,14	4336428,79

Расчет платы за публичный сервитут:

1) земельного участка с кадастровым номером 70:14:0300092:3761

№ п/п	Наименование	
1.	Площадь земельного участка, кв. м	66936
2.	Площадь земельного участка в установленных границах публичного сервитута, кв. м	5457
3.	Кадастровая стоимость земельного участка, руб.	158638,32
4.	Кадастровая стоимость земельного участка за 1 кв. м, руб.	2,37
5.	Процент от кадастровой стоимости земельного участка, %	0,1
6.	Сумма платы за публичный сервитут за 12 месяцев $((5457*2,37)*0,1/100)$, руб.	12,93
7.	Сумма платы за публичный сервитут за 10 лет, руб.	129,33

Оплата вносится путем перечисления денежных средств на счет Департамента лесного хозяйства Томской области (реквизиты для перечисления денежных средств предоставляются Департаментом лесного хозяйства Томской области);

2) земельного участка с кадастровым номером 70:14:0300092:12492

№ п/п	Наименование	
1.	Площадь земельного, кв. м	26883
2.	Площадь земельного участка в установленных границах публичного сервитута, кв. м	4688
3.	Кадастровая стоимость земельного участка, руб.	4435,70
4.	Кадастровая стоимость земельного участка за 1 кв. м, руб.	0,17
5.	Процент от кадастровой стоимости земельного участка, %	0,1
6.	Сумма платы за публичный сервитут за 12 месяцев $((4688*0,17)*0,1/100)$, руб.	0,80
7.	Сумма платы за публичный сервитут за 10 лет, руб.	8,00

Оплата вносится путем перечисления денежных средств на счет Администрации Мирненского сельского поселения (реквизиты для перечисления денежных средств предоставляются Администрацией Мирненского сельского поселения).

Расчет составила _____/Перминова Е.В.

