



АДМИНИСТРАЦИЯ ТОМСКОЙ ОБЛАСТИ

РАСПОРЯЖЕНИЕ

24.04.2024

№ 304-ра

Об установлении публичного сервитута

1. В соответствии с пунктом 3 статьи 39.37, пунктом 2 статьи 39.38, подпунктом 1) пункта 1 статьи 39.43 Земельного кодекса Российской Федерации, пунктом 9-3) статьи 3 Закона Томской области от 9 июля 2015 года № 100-ОЗ «О земельных отношениях в Томской области», на основании ходатайства общества с ограниченной ответственностью «Газпром межрегионгаз» от 04.04.2024 вх. № 51/2364 установить публичный сервитут площадью 310 кв. м на срок десять лет на часть земельного участка с кадастровым номером 70:13:0000000:95, местоположение: местоположение установлено относительно ориентира, расположенного в границах участка. Почтовый адрес ориентира: Томская область, р-н Тегульдетский, а/д «Тегульдет – Покровский Яр», КМ 0+000 – КМ 29+275 (0.000-30.022) (далее – земельный участок), находящегося в государственной собственности Томской области, в целях устройства примыкания подъездной автомобильной дороги, необходимой для строительства объекта «Система приема, хранения и регазификации СПГ в с. Тегульдет Томской области» (код стройки 70/412-2), к автомобильной дороге общего пользования регионального значения «Тегульдет – Покровский Яр».

2. Срок, в течение которого использование части земельного участка, указанного в пункте 1 настоящего распоряжения, будет невозможно или существенно затруднено в связи с осуществлением сервитута: с июня 2024 года по июнь 2025 года.

3. Утвердить границы публичного сервитута согласно приложению к настоящему распоряжению.

4. Обществу с ограниченной ответственностью «Газпром межрегионгаз» в установленном законом порядке обеспечить:

1) заключение с Областным государственным казенным учреждением «Управление автомобильных дорог Томской области», являющимся правообладателем земельного участка, указанного в пункте 1 настоящего распоряжения, соглашения об осуществлении публичного сервитута;

2) приведение земельного участка в состояние, пригодное для его использования в соответствии с видом разрешенного использования, в срок не позднее чем три месяца после завершения устройства примыкания подъездной автомобильной дороги от объекта «Система приема, хранения и регазификации СПГ в с. Тегульдет Томской области» к автомобильной дороге «Тегульдет – Покровский Яр», для обеспечения устройства которого установлен публичный сервитут.

5. Департаменту информационной политики Администрации Томской области обеспечить опубликование настоящего распоряжения в установленные действующим законодательством сроки.

6. Комитету по общим вопросам Администрации Томской области направить настоящее распоряжение обществу с ограниченной ответственностью «Газпром межрегионгаз», в Администрацию Тегульдетского района, Областному государственному казенному учреждению «Управление автомобильных дорог Томской области» в установленные действующим законодательством сроки.

7. Контроль за исполнением настоящего распоряжения возложить на заместителя Губернатора Томской области по экономике, инвестиционной политике и имущественным отношениям.

И.о. Губернатора Томской области



Н.Я. Руппель

Приложение
к распоряжению Администрации
Томской области
от 24.04.2024 № 304-ра








Графическое описание местоположения границ публичного сервитута		
Публичный сервитут		
(наименование объекта, местоположение границ которого описано (далее - объект))		
Раздел 1		
Сведения об объекте		
№ п/п	Характеристики объекта	Описание характеристик
1	2	3
1.	Местоположение объекта	Томская область, район Тегульдетский, сельское поселение Тегульдетское
2.	Площадь объекта +/- величина погрешности определения площади (Р +/- Дельта Р)	310 +/- 62 м ²
3.	Иные характеристики объекта	Публичный сервитут устанавливается на 10 лет в целях устройства примыкания подъездной автомобильной дороги объекта "Система приема, хранения и регазификации СПГ в с.Тегульдэт Томской области"

Раздел 2					
Сведения о местоположении границ объекта					
1. Система координат МСК-70, зона 5					
2. Сведения о характерных точках границ объекта					
Обозначение характерных точек границ	Координаты, м		Метод определения координат характерной точки	Средняя квадратическая погрешность положения характерной точки (Mt), м	Описание обозначения точки на местности (при наличии)
	X	Y			
1	2	3	4	5	6
1	442379.76	5338249.67	Картометрический метод	1.0	-
2	442375.99	5338270.58	Картометрический метод	1.0	-
3	442370.69	5338290.03	Картометрический метод	1.0	-
4	442362.61	5338317.59	Картометрический метод	1.0	-
5	442357.90	5338316.21	Картометрический метод	1.0	-
6	442377.52	5338249.02	Картометрический метод	1.0	-
1	442379.76	5338249.67	Картометрический метод	1.0	-
3. Сведения о характерных точках части (частей) границы объекта					
Обозначение характерных точек части границы	Координаты, м		Метод определения координат характерной точки	Средняя квадратическая погрешность положения характерной точки (Mt), м	Описание обозначения точки на местности (при наличии)
	X	Y			
1	2	3	4	5	6
-	-	-	-	-	-

План границ объекта



Условные обозначения:

-  - Характерная точка границы объекта
-  - Граница объекта
-  - Надписи номеров характерных точек границы объекта
-  - Существующая часть границы земельного участка, имеющиеся в ЕГРН, сведения о которой достаточны для определения ее местоположения
-  - Существующая часть границы зоны с особыми условиями использования территории, имеющиеся в ЕГРН, сведения о которой достаточны для определения ее местоположения
-  - Надписи кадастрового номера земельного участка
-  - Обозначение кадастрового квартала

Подпись

Место для объекта печати (при наличии) лица, составившего описание границ объекта

Бурлёв И.А.



Дата 15 марта 2024 г.